






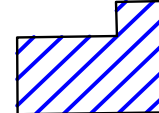
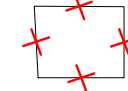



### APZĪMĒJUMI

-  Zemes vienības robeža
-  Sarkanā līnija
-  80070010315 Zemes vienības kadastra apzīmējums
-  Detālpānojumā teritorija
-  80018-10-07 Katodizsardzība
-  1v 110kV 1v 110kV+1ph 1v 110kV 110 kV gaisvadu līnija
-  ca. 11.50 pi d50 ca. 11.40 Esošs elektrības kabelis
-  Esoša ēka
-  Nojaušanas palīdzību būves
-  baseins Saliekamas konstrukcijas baseins

**MDC** SIA "Mērniecības Datu Centrs" Līnbažu iela 9 - 486, Rīga, LV-1005  
 Tālr.: +371 67498833 Faksa: +371 67387483 e-pasts: info@mdc.lv www.mdc.lv www.topografija.lv

Dati ievadīti pašvaldības ADTI datu bāzē.  
 Uzmērījums reģistrēts ar Nr. **8007 TP 210473**  
 2020.gada 21.decembrī

Projekctāja: <b>SIA GLASIS</b> Reģ. Nr. 40103761137 Žagatu iela 20 - 22, Rīga, LV 1084 t. 29237992, e-pasts glasis@inbox.lv			Objekts: <b>Detālpānojumā Kr. Barona iela 9b.</b>			
Vārds Uzvārds			Adrese:		Pas. Nr.	Arh. Nr.
Jānis Dambis			Kr. Barona iela 9b, Baloži, Ķekavas nov.		4	21-4
Paraksts			Lapas nosaukums:		Mērogs	Marka
Jānis Skudra			Zemes vienības pašreizējā izmantošana		1:500	TS-1
Datums					Lapa	
Agris Grūbe			14.06.2021.		1	